



# Минная проблема в Центральной Азии и Закавказье

«Противоминная деятельность как мера  
укрепления доверия»

26 – 27 марта 2007 г.

Алматы, Казахстан



**LANDMINE  
MONITOR**

**International  
CAMPAIGN TO  
BAN  
LANDMINES**

## Центральная Азия и Закавказье



**LANDMINE  
MONITOR**

**International  
CAMPAIGN TO  
BAN  
LANDMINES**

## Политика запрета применения мин

Страна	КОО 1980	КОО П.ІІ 1980	КОО П.ІІ обновл. 1996	КОО П.V 2003	Оттав. договор 1997
Азербайджан					
Армения					
Грузия	29.04.1996	29.04.1996			
Казахстан					
Кыргызстан					
Таджикистан	12.10.1999	12.10.1999	12.10.1999		12.10.1999
Туркменистан	19.03.2004	19.03.2004	19.03.2004		19.01.1998
Узбекистан	29.09.1997	29.09.1997			

## Производство, хранение, передача и уничтожение ППМ

Казахстан, Кыргызстан, Таджикистан, Туркменистан и Узбекистан, а также Азербайджан, Армения и Грузия

- не производили и не экспортировали ППМ
- наследовали запасы ППМ после распада Советского Союза

## Известные запасы ППМ

Страна	Запасы	Уничтожено	Оставлено	Типы
Таджикистан	3,339	3,084	255 (для учебных целей)	ПОМЗ-2М (100); ПМН (50); ОЗМ-72 (50); МОН-100 (50); МОН-200 (5)
Туркменистан	6,631,771 (в т.ч. 5,452,416 ПФМ в 75,718 кассетах КСФ)	6,631,771	0	КПОМ, МОН, ОЗМ, ПФМ, ПМН, ПОМЗ, ПМД



## Уничтожение запасов ППМ Туркменистана




## Источники проблемы ППМ и НВБ в Центральной Азии и Закавказье

- Локальные конфликты (Азербайджан, Армения, Грузия Таджикистан)
- Оставленные или переданные национальным властям бывшие советские военные базы
- Места хранения боеприпасов
- Незаконный оборот оружия, в т.ч. ВВ и ВОП
- Религиозный экстремизм

**M** LANDMINE  
MONITOR

International TO  
CAMPAIGN BAN  
LANDMINES





Азербайджан



LANDMINE MONITOR

## Применение ППМ: Казахстан



На Первой Обзорной Конференции, представитель Казахстана констатировал, что «у страны нет минных полей, подлежащих разминированию», хотя признал, что противопехотные мины «находятся в ограниченном использовании как мера безопасности, установленная годами раньше, для обеспечения безопасности».

LANDMINE MONITOR

International TO  
CAMPAIGN AGAINST  
LANDMINES

# Применение ППМ: Кыргызстан

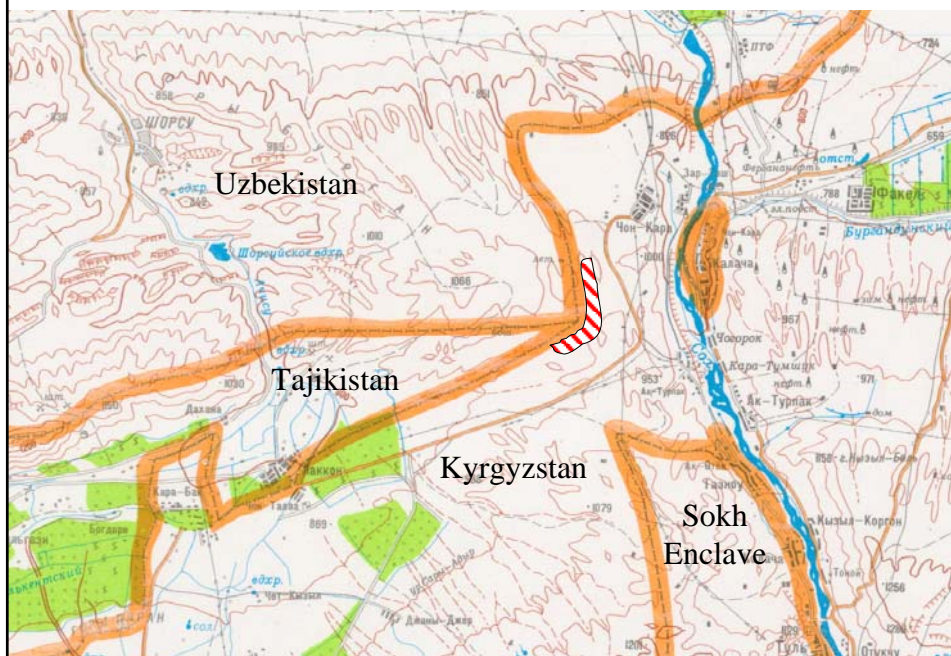


**Кыргызстан** применял ППМ в 1999 и 2000 гг. для предотвращения проникновения боевиков через границы (данные районы с тех пор разминированы) Узбекистан в 1999-2000 гг. заминировал около 42 км из 1300 км границы с Кыргызстаном. Узбекистан также заминировал территории внутри Кыргызстана вокруг узбекских анклавов Сох и Шахмардан и других приграничных районах.

**LANDMINE MONITOR**

**International TO CAMPAIGN BAN LANDMINES**

## Чон-Кара



## Применение ППМ: Таджикистан

В **Таджикистане** ППМ достаточно широко применялось во время гражданской войны в 1992-1997 гг.

В 1999-2001 гг. Узбекистан минировал границу с Таджикистаном. 91 человек убит и около 100 ранены (с августа 2000 по н.в.)  
Наибольшую опасность представляют минные поля в Согдийском р-не (10 из 19 подрывов за 2005 г.)

Минные поля остаются на Таджикско-афганской границе, но представляют невысокую опасность из-за малой плотности населения.



## Согдийская область. Таджикистан

- В 2001 году в Согдийской области по данным Таджикского Центра по Минным Вопросам (ТМАС) от несчастных случаев с противопехотными минами погибло 15 человек и 14 человек было ранено.
- В 2002 году от несчастных случаев с противопехотными минами погибло 6 человек и 3 получили ранения.
- В 2003 году от несчастных случаев с противопехотными минами погибло 10 человек и 8 получили ранения.
- В 2004 году от несчастных случаев с противопехотными минами погибло 19 человек и 7 получили ранения.
- В 2005 г. 10 подрывов.



## Применение ППМ: Узбекистан

**Узбекистан** устанавливал мины на границах с **Афганистаном**, **Кыргызстаном** и **Таджикистаном**, начиная с границы с Афганистаном в 1998, затем кыргызской границей в ноябре 1999, и затем таджикской границей с августа 2000 до мая 2001 года. Ряд источников оценили, что на участках трех границ установлено от 50,000 до 200,000 противопехотных мин. Один источник заявил, что эта цифра может достигнуть 350,000.

В феврале 2004 года Кыргызстан заявил, что **Узбекистан** переустановил мины на участках, которые были разминированы кыргызскими саперами в первой половине 2003 года.



**LANDMINE MONITOR**

**International TO CAMPAIGN AGAINST LANDMINES**

## Применение ППМ: Азербайджан

В Азербайджане минная проблема в основном является результатом конфликта с Арменией в 1988-1994 гг.

Вместе с тем, серьезную опасность представляют бывшие Советские склады БП и НБВ.

Минноопасными оцениваются 18 из 65 районов. 92 кв.км. территорий подконтрольных Азербайджану пострадали от ППМ; 44 кв.км от НБВ.



**LANDMINE MONITOR**

**International TO CAMPAIGN AGAINST LANDMINES**

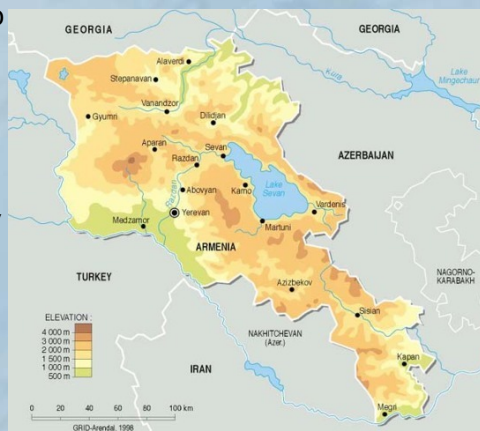


## Применение ППМ: Армения

Мины активно применялись во время конфликта, начиная с 1988 и вплоть до соглашения о прекращении огня (май 1994).

Из 11 регионов Армении 5, граничащих с Азербайджаном, считаются минноопасными (Тавушский, Суникский, Вайотс Дзор, Гегаркуникский и Араратский).

Согласно правительственным данным, в земле находится от 50,000 до 80,000 мин и НВБ.




## Применение ППМ: Грузия

Минная проблема в Грузии наиболее актуальна:

- ✓ в конфликтных зонах – Абхазии и Южной Осетии
- ✓ в районах оставленных/переланных бывших советских военных баз и мест хранения БП
- ✓ в районах, граничащих с Азербайджаном, Арменией, Россией (Чечня, Дагестан, Ингушетия), а также с Турцией





## Красный мост





**Порт Батуми  
2005**

**Металлолом,  
предназначавшийся  
для отправки в  
Турцию**



## **Гуманитарное разминирование: Центральная Азия**

Кыргызстан

- 2002 – силами подразделений МО очищено 320,000 кв.м минноопасных территорий

Таджикистан

- Январь-июнь 2006 – 13,345 кв.м.
- 2005 – 129,156 кв.м (1357 мин и 471 НВБ/ВОП)
- 2004 – 54,455 кв.м. (4 мины и 239 НВБ/ВОП)



## Гуманитарное разминирование

### Азербайджан

- За 1-й квартал 2006 - 2,283,823 кв.м. очищено и 272,350 кв.м. подготовлено для очистки. Всего обезврежено 2 ППМ, 2 ПТМ и 3,857 НВБ/ВОП)
- 2002-2005 - 21,527,417 кв.м (131 ППМ, 121 ПТМ и 11,452 НВБ/ВОП).

### Армения

- 2005 - Обследовано и очищено 109,620 кв.м минноопасных территорий
- 2004 - 50,000 кв.м
- 2003 - 100,000 кв.м
- 2002 - обследовано 40 га

### Грузия

- 2004 – 2,272,652 кв.м
- 2003 – 779,660 кв.м
- 2002 – 858,688 кв.м

**LANDMINE  
MONITOR**

**International TO  
CAMPAIGN BAN  
LANDMINES**



**Разминирование в  
Абхазии, 2005 г.**



**Разминирование в  
Азербайджане, 2005 г.**



**International TO  
CAMPAIGN BAN  
LANDMINES**

## Профилактика минно-взрывной травмы



Обучение рискам жизнедеятельности в условиях миной опасности  
Зона грузино-осетинского конфликта,  
2004 г.

## Баткенская область, Кыргызстан

Маркировка минных полей  
(Danish Demining Group)



Чон Кара



Тайан

Сай



**M** LANDMINE  
MONITOR

International  
CAMPAIGN  
TO  
BAN  
LANDMINES

## Общие проблемы/препятствия на пути осуществления эффективной противоминной деятельности

- Социально-экономическая ситуация
- Технические возможности
- Уровень развития здравоохранения и социальной защиты
- Национальное законодательство и его имплементация

 LANDMINE  
MONITOR

International   
CAMPAIGN TO BAN  
LANDMINES



Благодарю за внимание!

