

S112
AM.

Intervención de la Delegación del Perú XII Reunión Estados Parte
Convención de Ottawa (Artículo 5 Destrucción de Minas Antipersonal y
Educación sobre el riesgo de minas)

Ginebra 5 de diciembre de 2012

Señor Presidente:

El Perú ha venido honrando sus compromisos sobre la erradicación de minas antipersonal sembradas en su territorio desde que es Estado Parte de la Convención de Ottawa, la cual es aplicable desde el 1° de marzo de 1999.

Como es de conocimiento, el año 2008 el Perú presentó una solicitud de extensión de su plazo de desminado, hasta el 1 de marzo de 2017, la cual fue aceptada durante la Novena Conferencia de Estados Parte. Desde esa fecha, hemos continuado informando sobre los avances en la remoción de minas y liberación de las tierras, en las diferentes reuniones convocadas por la Convención, así como lo establecido en los reportes de transparencia en aplicación del Artículo 7.

En ese sentido, quisiéramos precisar las acciones que viene realizando el Perú para la destrucción de las minas antipersonal colocadas en las zonas minadas, de conformidad con los compromisos asumidos en la solicitud de extensión peruana y en cumplimiento a lo establecido en la **Medida No 13** del Plan de Acción de Cartagena 2009:

En el caso de las zonas minadas en la infraestructura nacional, nos complace anunciar a la Convención que la Policía Nacional del Perú ha culminado con sus trabajos de desminado humanitario, correspondiente a la limpieza de las áreas adyacentes a 1,711 torres de alta tensión, destruyéndose 82,135 minas antipersonal y erradicándose 8,911 minas antipersonal en 3 penales: "Castro Castro" ubicado en el departamento de Lima, "Huacariz" en Cajamarca y "Yanamayo" en el departamento de Puno.

En cuanto a las labores de desminado que se vienen realizando en la zona de frontera terrestre común con la República del Ecuador, - y en relación al intercambio de información en el contexto de las medidas de confianza que ambos países han puesto en marcha - se han desminado nuevas áreas, lo cual ha incrementado las coordinaciones y el trabajo bilateral entre los efectivos de ambos países. Adicionalmente, existen otros desafíos que se tienen que enfrentar en esta zona como son: las condiciones meteorológicas y geográficas tan adversas, la accesibilidad a los objetivos a desminar, el complejo proceso de detección de las minas, entre otros.

La responsabilidad en el trabajo de desminado en esta zona de frontera recae en la Dirección General de Desminado Humanitario del Ejército del Perú, que hasta la fecha ha destruido en esta zona 5,900 minas y limpiado aproximadamente 90,000 m², faltando para culminar el desminado en la Cordillera del Cóndor de 15 objetivos, con aproximadamente 9,500 minas por destruir.

Sin embargo, es importante precisar a la Convención que con fecha 21 de Noviembre del presente año, la República del Ecuador, dentro del proceso de intercambio de información entre ambos países sobre zonas minadas, ha entregado al Perú información sobre 48 nuevas zonas de objetivos minados por el Ecuador. La información entregada se encuentra en su fase de evaluación por las autoridades peruanas, al término de la cual se informará a la Convención sobre el incremento del área a limpiar y las minas por destruir en esta zona de frontera.

En cumplimiento a lo establecido en la **Medida No 19** del Plan de Acción de Cartagena relacionada a los programas de educación sobre el riesgo de minas; se han desarrollado campañas tanto en las poblaciones próximas a la infraestructura nacional como en las comunidades nativas ubicadas en zonas cercanas a campos minados ubicados en la zona de frontera Perú – Ecuador.

Dicha labor contó con el apoyo decidido de la Policía Nacional, Ministerios del Interior, Justicia, Instituto Nacional Penitenciario, y del Centro Peruano de Acción Contra las Minas Antipersonal (CONTRAMINAS).

Conforme fuera sugerido por los Estados Parte de la Convención al aprobar la solicitud de extensión del Perú, mi país viene impulsando su proceso de desminado humanitario, buscando proceder a una ejecución más rápida, contando para ello, con el apoyo del Centro Internacional de Desminado Humanitario de Ginebra y del Programa de Acción Contra las Minas Antipersonal de la Organización de los Estados Americanos OEA, y se ha procedido a la actualización de sus estándares nacionales, de conformidad con los avances de los estándares internacionales contenidos en las Normas Internacionales de Acción Contra las Minas (Normas IMAS)

En el mismo sentido, con el apoyo de la cooperación internacional, se ha implementado el Centro Nacional de Capacitación en Desminado Humanitario, con sede en la ciudad de Chiclayo, departamento de Lambayeque, en el cual se vienen dictando diversos cursos relacionados al proceso del Desminado, tanto de nivel nacional como internacional, habiendo participado 20 desminadores ecuatorianos en dos cursos básicos de desminado.

Señor Presidente:

Los últimos dos años han sido particularmente importantes para el Perú. Se ha mejorado notablemente la productividad. En el año 2011 se destruyeron 1,495 minas, 11 veces más respecto al año 2010. En el presente año 2012 se ha superado el rendimiento anual con 3,470 minas destruidas, faltando contabilizar los resultados de la última jornada de trabajo correspondiente al mes de diciembre. Igualmente, se ha incrementado el número de desminadores en la zona de operaciones, se están poniendo en práctica nuevas técnicas tanto en el desminado manual como mecánico, así como empleándose canes para los trabajos de control de calidad externo de los campos minados. Se cuenta, asimismo, con infraestructura para el funcionamiento del Centro de

Capacitación en Desminado Humanitario. Todo ello ha sido posible gracias al incremento de los recursos del presupuesto nacional, como a la importante ayuda de la Cooperación Internacional, la cual podrá percibir que el Perú está haciendo el mayor de sus esfuerzos para mostrar mejores resultados. Existen muchos retos aun por superar para cumplir a cabalidad nuestra tarea. Es evidente, como ya se ha señalado, que el terreno donde se desarrolla el trabajo de desminado es de muy difícil acceso, con grandes dificultades topográficas, además de las variaciones geodésicas que hacen muy complicada la ubicación de las minas. No obstante, la voluntad de superar estos retos es un compromiso de nuestros Estados, que nos motiva a cumplir de la manera más eficiente con lo establecido en el Plan presentado al momento de solicitar la extensión.

Finalmente, debo reiterar que sería deseable una mayor participación de la cooperación internacional para lograr nuestras metas y cumplir con nuestro compromiso de alcanzar el desminado total en el plazo establecido. Hemos demostrado que estamos obteniendo resultados muy positivos con la invaluable ayuda de la comunidad internacional. Estamos seguros de que este apoyo se mantendrá y aumentara, contribuyendo así a alcanzar en el mas breve plazo el objetivo de hacer de la región sudamericana una zona libre de minas antipersonal.

Muchas Gracias



PERU UN PAIS LIBRE DE MINAS AL 2017

DIGEDEHUME



***SITUACIÓN DE OPERACIONES DEL DESMINADO
HUMANITARIO EN EL PERU – SECTOR CORDILLERA
DEL CONDOR FRONTERA PERU – ECUADOR***

2012



RESULTADOS

SITUACIÓN DE OPERACIONES DE DESMINADO HUMANITARIO DEL 2006-2012.

AÑO	JORNADAS DE TRABAJO (REALIZADAS)	AREA DESPEJADA (m2)	VOLUMEN DESPEJADO (m3)	MINAS DESTRUIDAS
2006	03	2.80	--	00
2007	10	744.93	--	121
2008	09	7,090.95	--	644
2009	05	1,833.40	--	44
2010	10	24,927.47	--	133
2011	12	42,843.00	1,578.00	1495
2012	11	12,879.50	1,793.76	3,477
TOTAL	53	90,322.05	3,371.76	5,914

EN EL AF-2012 SE INCREMENTO LOS RENDIMIENTOS EN UN 1100% EN CUANTO A LA DESTRUCCION DE MINAS AP Y EN UN 175% LA CANTIDAD EN M2 Y M3 DE DESPEJE DE AREAS CONTAMINADAS CON MINAS AP, SIENDO ESTE TRABAJO RECONOCIDO POR LOS PRESIDENTES DEL PERU Y ECUADOR, LA JUNTA INTERAMERICANA DE DEFENSA (JID) Y LA COMUNIDAD INTERNACIONAL..

DIGEDEHUME





ACTIVIDADES DE DESMINADO DURANTE EL AÑO 2012



OPERACIONES DE DESMINADO EN LA FRONTERA CON ECUADOR

1. FIRMA DEL ACTA DE ENTENDIMIENTO N 10 – MACARA FEB - 12:

- EL LA CIUDAD DE MACARA – ECUADOR, SE REALIZO LA SUSCRIPCION DEL **ACTA DE ENTENDIMIENTO N 10**, ESTABLECIENDOSE EL CRONOGRAMA DE OPERACIONES DE DESMINADO EN LA FRONTERA TERRESTRE COMUN HASTA **JUNIO DEL 2013**.



OPERACIONES DE DESMINADO EN LA FRONTERA CON ECUADOR

DIGEDEHUME



1. REUNION PRESIDENCIAL CHICLAYO FEB 2012:

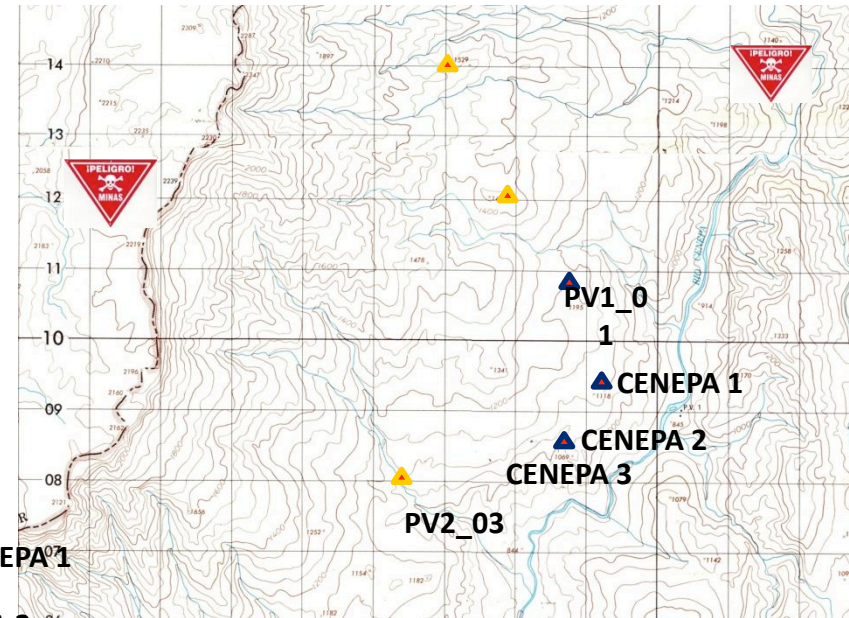
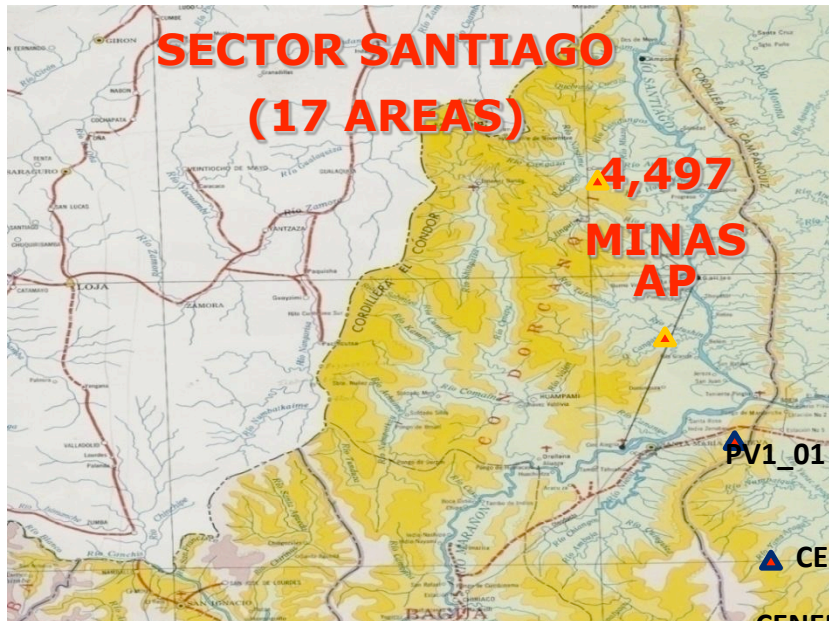
- ACUERDO PRESIDENCIAL DE **ACORTAR PLAZOS** DE FINALIZACIÓN DE OPERACIONES DE DESMINADO **HASTA EL 2016**.
- INTERCAMBIO DE AREAS PELIGROSAS) ENTRE PERU Y EL ECUADOR



DESMINADO EN LA COORDILLERA DEL CONDOR:

- SE CONCLUYO CON EL DESMINADO EN EL **SECTOR SANTIAGO**
 - **17 CCMM** CON DESTRUCCION DE **4497 MINAS AP**
- EL 08 DE JUNIO 2012, SE INICIÓ TRABAJOS EN **SECTOR CENEPA (PV1)** :
 - EN EL MES DE JUL-AGO 2012, SE REALIZO LA EXPLORACION EN LOS OBJETIVOS PV1_01 Y PV2_02.

DIGEDEHUME



PV2_03

OPERACIONES DE DESMINADO 2012



COLOCACION Y ANCLAJE
DE CUERDA GUIA



PASAJE DE CURSO DE AGUA
RIO CENEPA (LUZ 60 MTS)



CALIBRACION DE
DETECTORES CON TIPO DE
MINAS ENCONTARDAS 10
JUNIO 2012



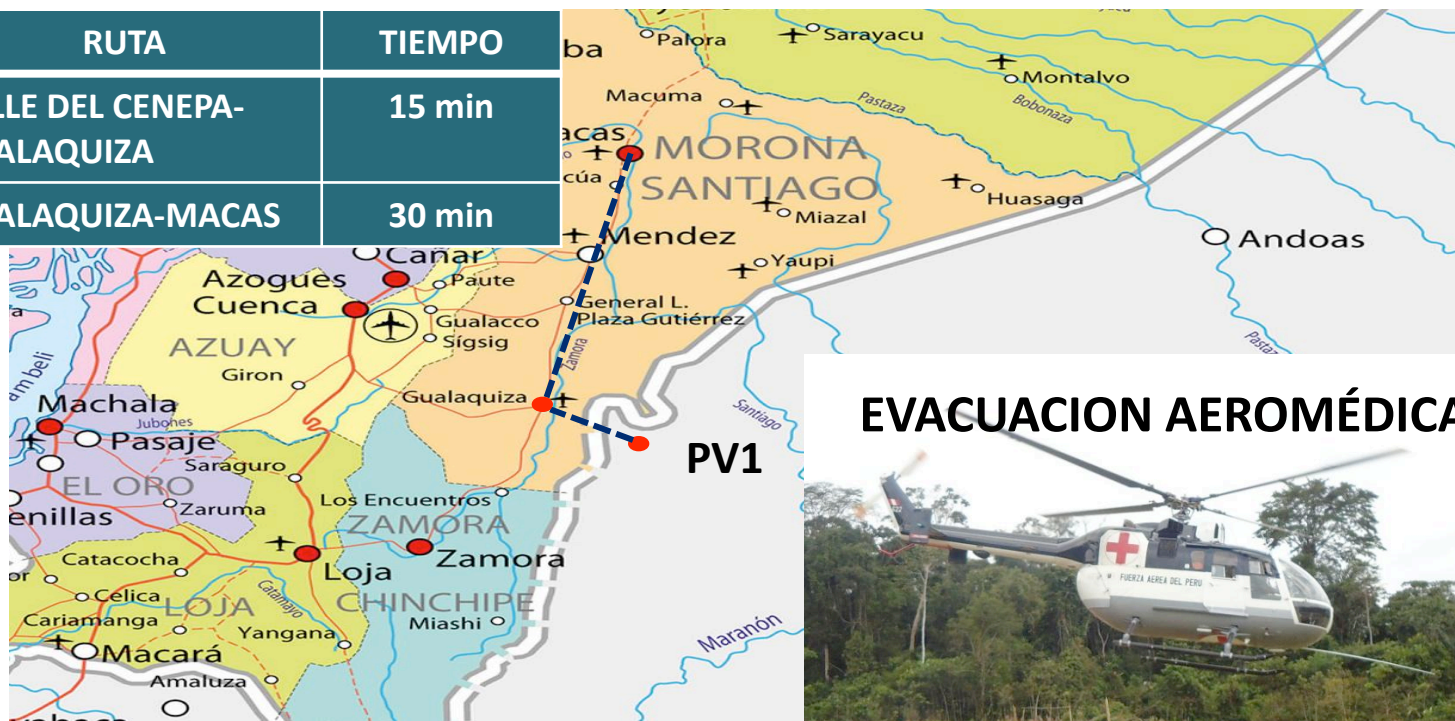
PASAJE DE CURSO DE AGUA
RIO CENEPA (LUZ 60 MTS) 24/06/2012

RUTA DE EVACUACION A LA CIUDAD DE GUALAQUIZA - MACAS

DIGEDEHUME



Nº	RUTA	TIEMPO
1	VALLE DEL CENEPAGUALAQUIZA	15 min
2	GUALAQUIZA-MACAS	30 min



EVACUACION AEROMÉDICA

SE ESPERA COORDINACION DE CONTRAMINAS PARA AUTORIZACION DE EMPLEO DE NUEVA RUTA DE EVACUACION



DEL 07 AL 09 DE AGOSTO 2012, SE LLEVO A CABO LA VII REUNIÓN DE AUTORIDADES NACIONALES CONTRA MINAS ANTIPERSONAL (CONTRAMINAS-CENDESMI), ASÍ COMO LA DE LOS DIRECTORES GENERALES DE DESMINADO DE PERÚ Y ECUADOR, FIRMANDOSE EL ACTA DE ENTENDIMIENTO N 11.



DIGEDEHUME



**CURSO BINACIONAL DE
DESMINADO
REALIZADO EN CHICLAYO – PERU,
AGOSTO 2012.**





GALERIA FOTOGRAFICA 2012

(DESMINADO HUMANITARIO)



**DESMINADORES EN OBJETIVO
CENEP_01, PARA TRABAJO DE
DESMINADO**



**GESTION DE CALIDAD
TECNICA DESMINADO CANINO**



27/08/2012 09:08







PASAJE DE CURSO DE AGUA SECTOR CENEPA :

DIGEDEHUME



PASAJE DE CURSO DE AGUA SECTOR CENEPA :

DIGEDEHUME





GRACIAS